

Název školy:	Základní škola Hubočky - Mariánské Údolí, okres Olomouc, příspěvková organizace
Registrační číslo projektu:	CZ.1.07/1.4.00/21.0739
Označení materiálu:	EU OPVK 3 2 VL 5/5
Vypracoval(a):	Mgr. Martina Kopečná
Název materiálu:	Glóbus
Předmět:	Vlastivěda
Třída:	V.
Druh materiálu:	Výkladový materiál
Anotace:	<p>Žáci se seznamují s novým učivem- výklad - Glóbus, rozlišují pojmy: poledník, rovnoběžka, rovník, polokoule.</p> <p><u>Úkoly:</u></p> <ul style="list-style-type: none"> • Určují jednoduché pojmy - rovnoběžka, poledník, polokoule

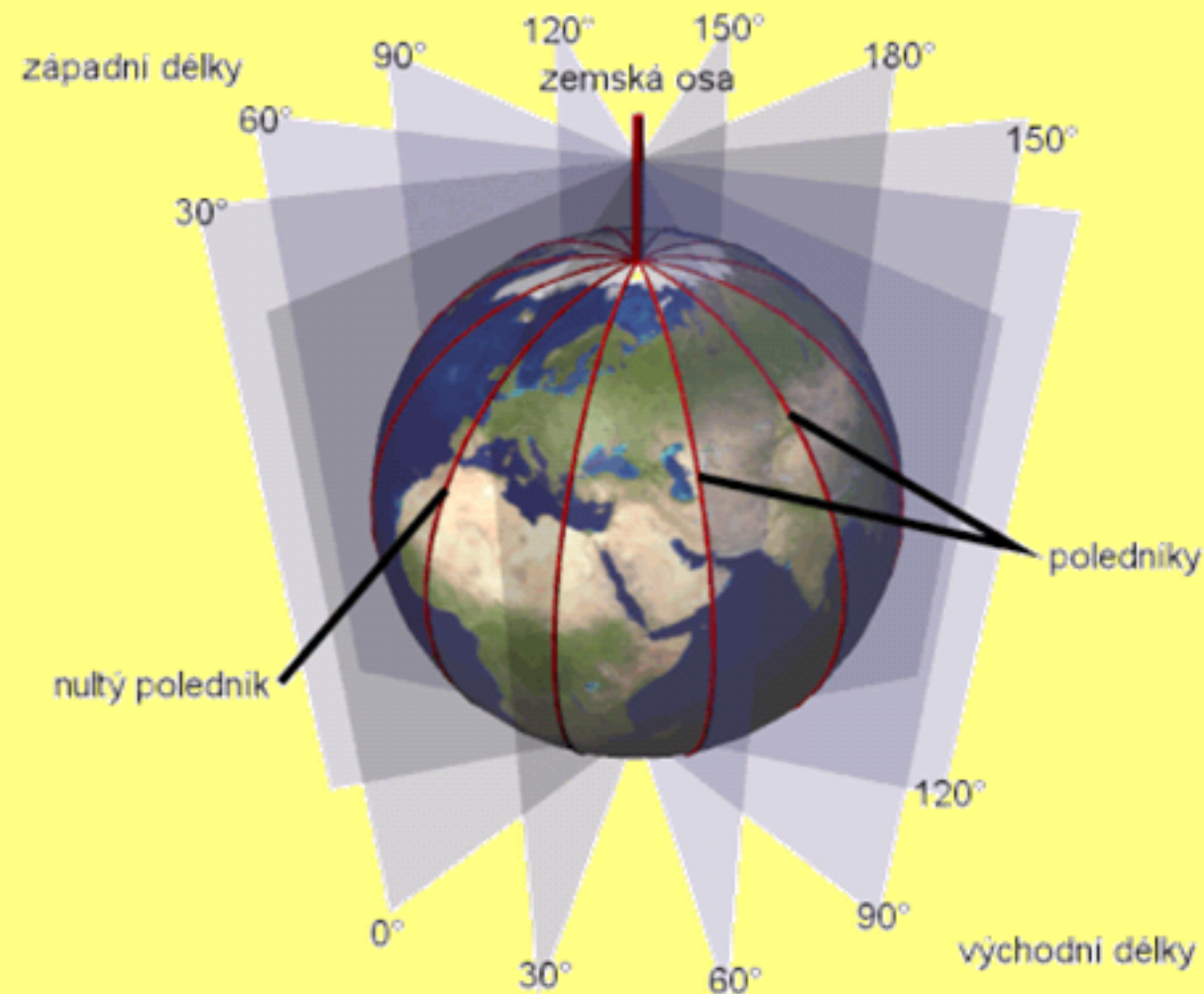
GLÓBUS
ΓΛΟΒΟΣ



ΓΛΟΒΟΣ
GLÓBUS

Glóbus je zmenšený model Země.

Přesnou polohu určujeme podle **zeměpisné sítě**.



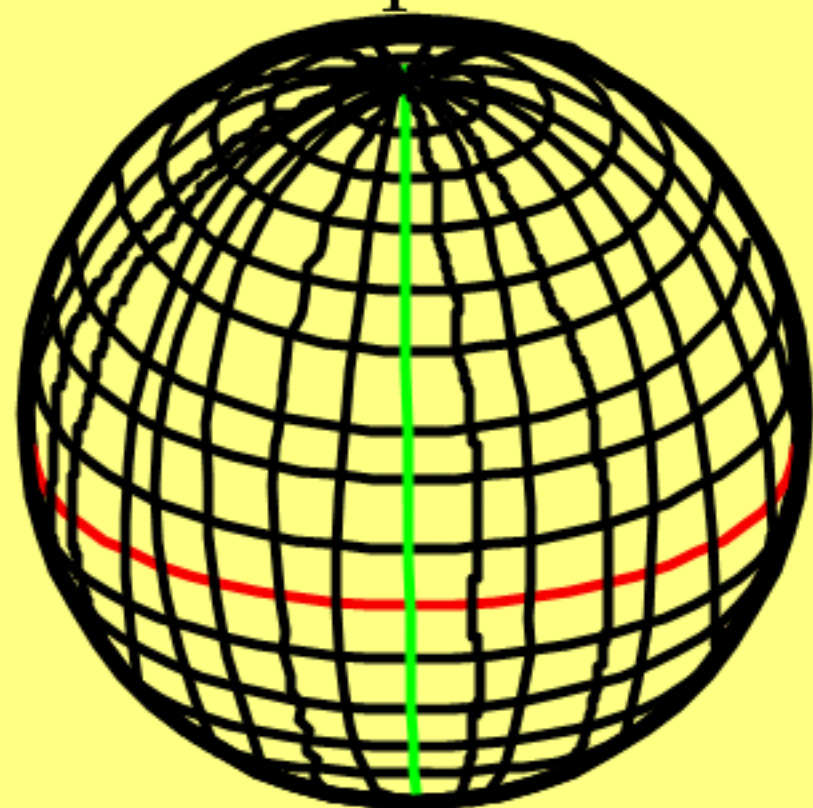
Zeměpisná síť

=

poledníky

+

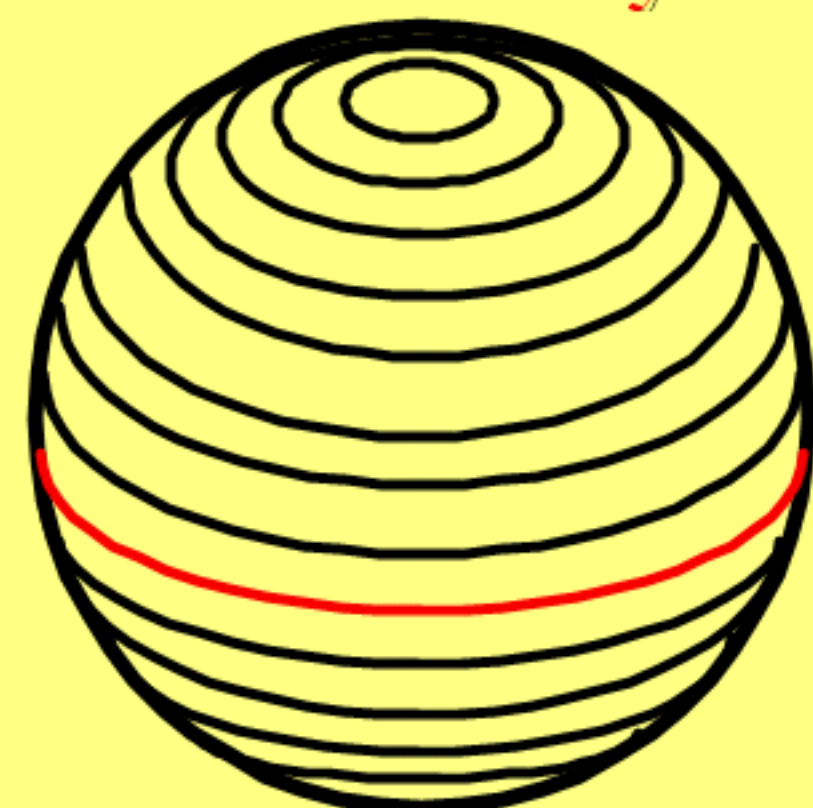
rovnoběžky



=



+



L
o
n
d
ý
n

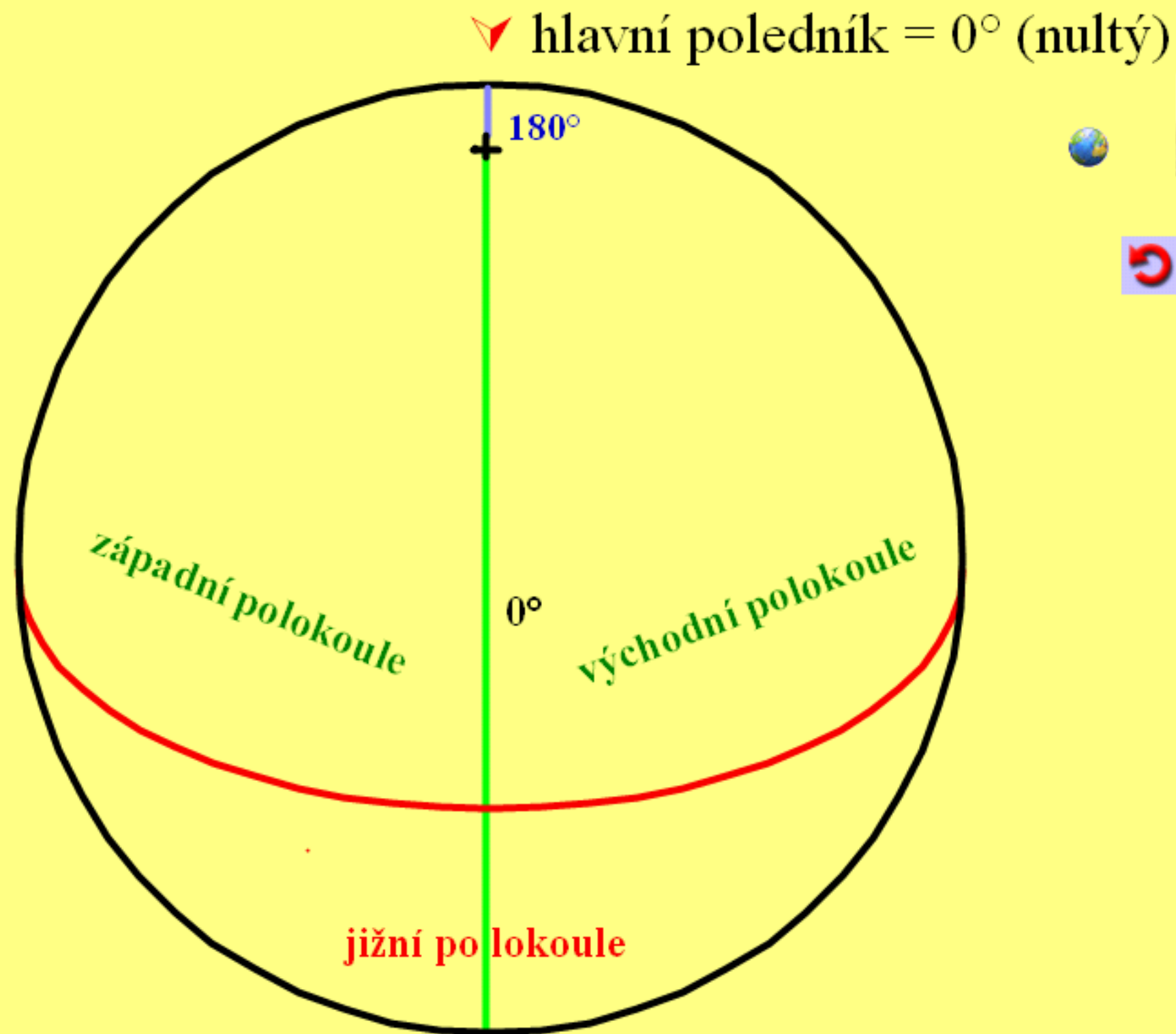
severní polokoule

Ravnoběžka vede od **Z** k **V**.

P
o
l
e
d
n
í
k

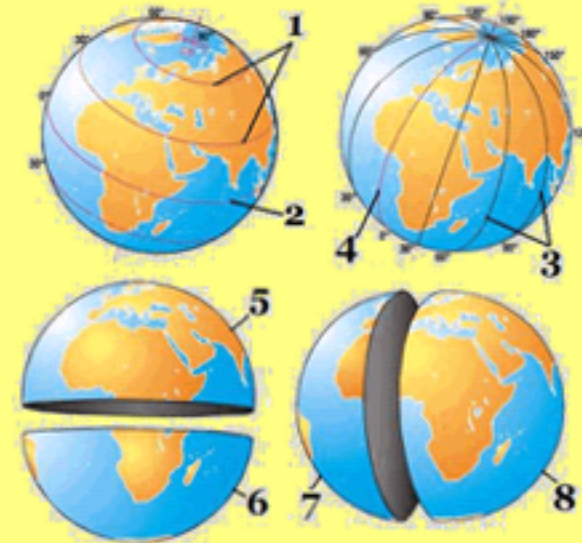
v
e
d
e
o
d

S
k
J.



➤ nejdelší rovnoběžka = rovník

NAKONEC SI MŮŽEŠ VYZKOUŠET, CO JSI SE DOVĚDĚL(A).



CITACE:

Objekty použité k vytvoření sešitu jsou součástí Activstudia3 a tabulky jsou vlastní originální tvorbou autora.

***Diagram pro vysvětlení pojmu poledníků:* Adam Sádovský (cit.2011-09-11 20:21) Dostupné pod licencí Creative Commons na WWW:
<http://cs.wikipedia.org/wiki/Soubor:Poledn%C3%ADky.png>**

***Greenwich:* Přemysl Otakar (cit.2011-09-11 20:25) Dostupné pod licencí Creative Commons na WWW:
<http://cs.wikipedia.org/wiki/Soubor:Greenwich3.jpg>**