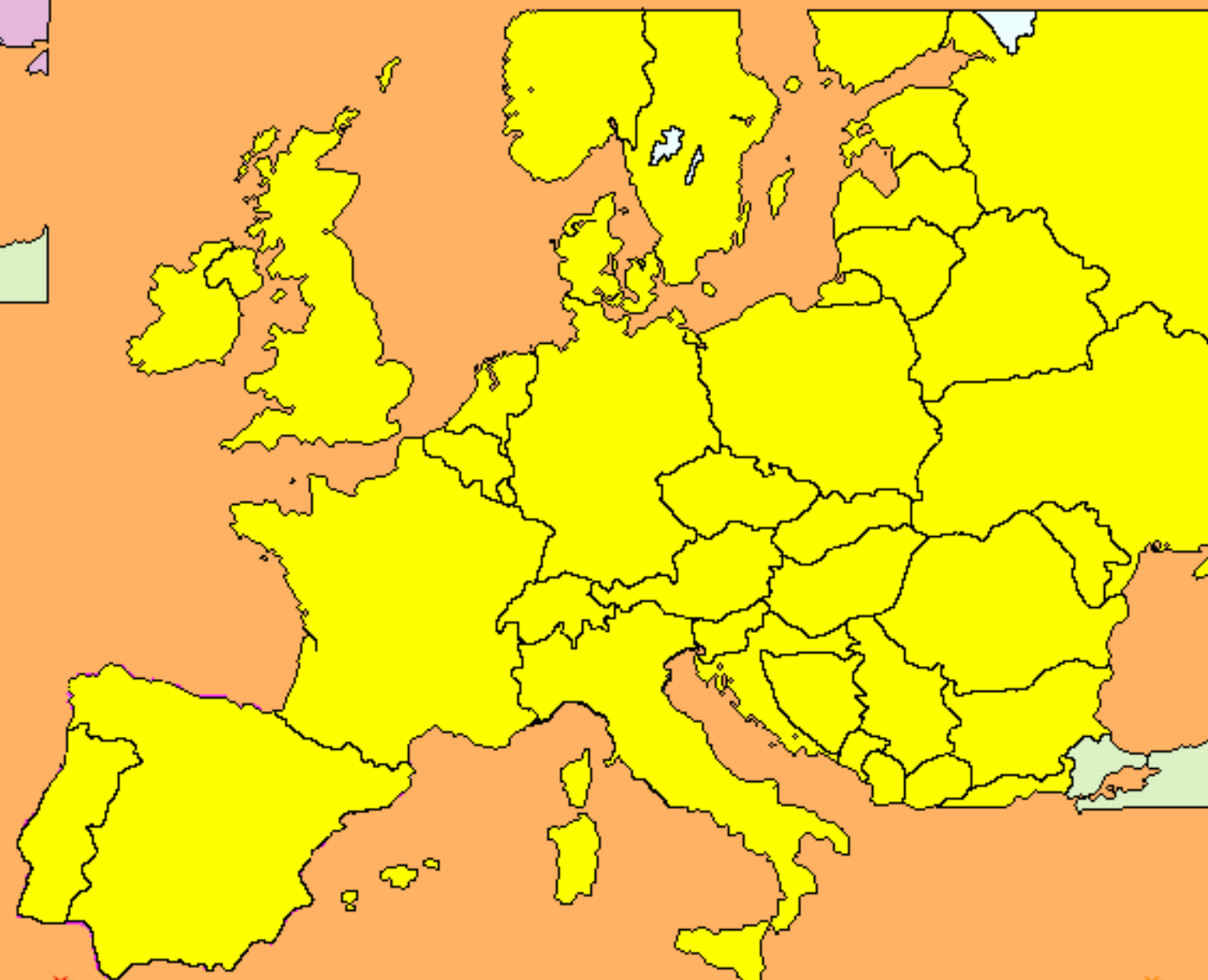
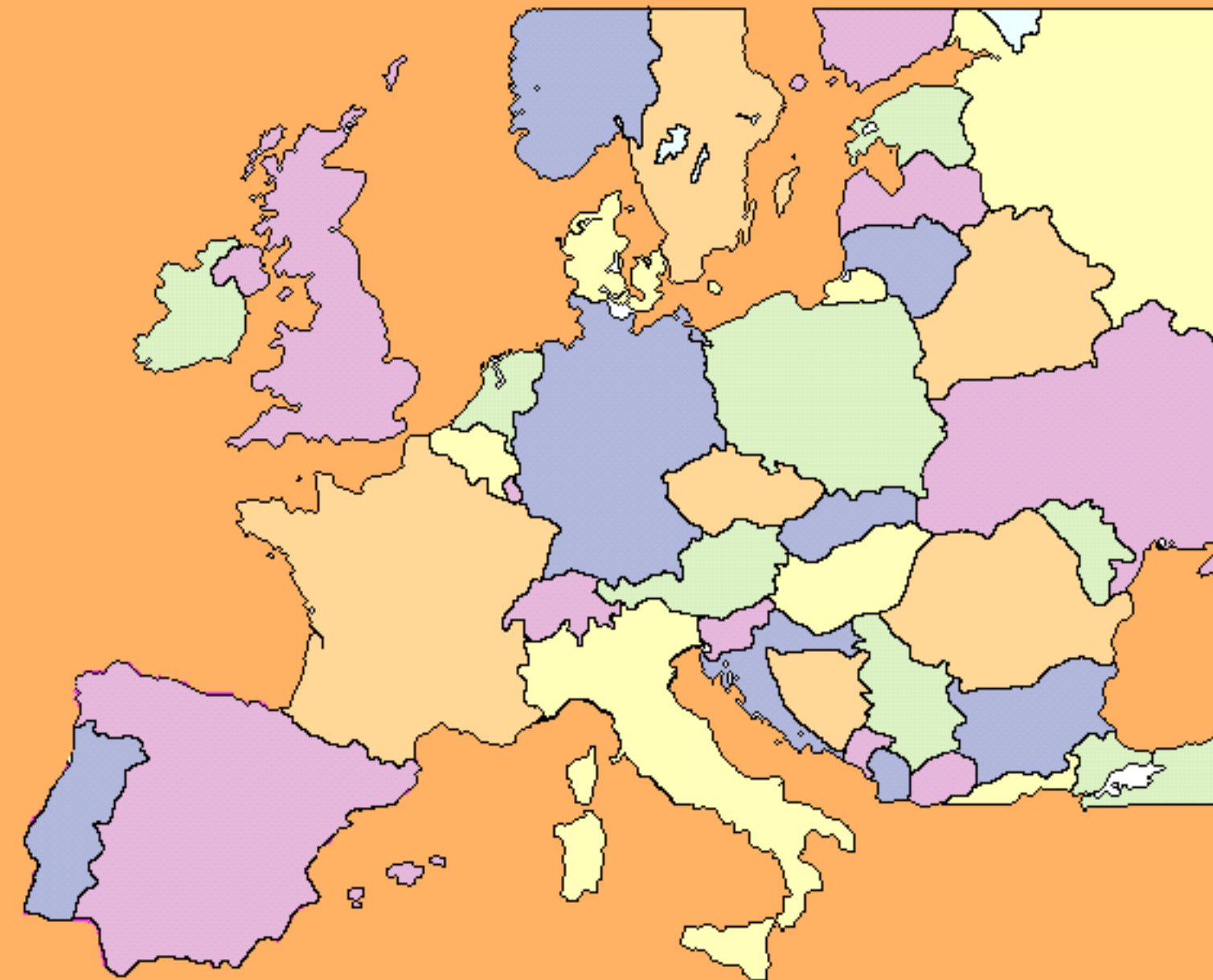


<b>Název školy:</b>	<b>Základní škola Hlubočky - Mariánské Údolí, okres Olomouc, příspěvková organizace</b>
<b>Registrační číslo projektu:</b>	<b>CZ.1.07/1.4.00/21.0739</b>
<b>Označení materiálu:</b>	<b>EU OPVK 3_2_VL 4/1</b>
<b>Vypracoval(a):</b>	<b>Mgr. Dita Kozelková</b>
<b>Název materiálu:</b>	<b>Poloha ČR v Evropě</b>
<b>Předmět:</b>	<b>Vlastivěda</b>
<b>Třída:</b>	<b>IV.</b>
<b>Druh materiálu:</b>	<b>Interaktivní materiál</b>
<b>Anotace:</b>	<p><b>Žáci pracují se základním typem map a vyhledávají jednoduché informace o poloze naší vlasti. Určují hranice a pojmenují naše sousedy.</b></p> <p><b><u>Úkoly:</u></b></p> <ul style="list-style-type: none"> <li>● <b>Určí polohu ČR a pojmenují sousední státy</b></li> </ul>

# POLOHA ČR v Evropě



Úkol:

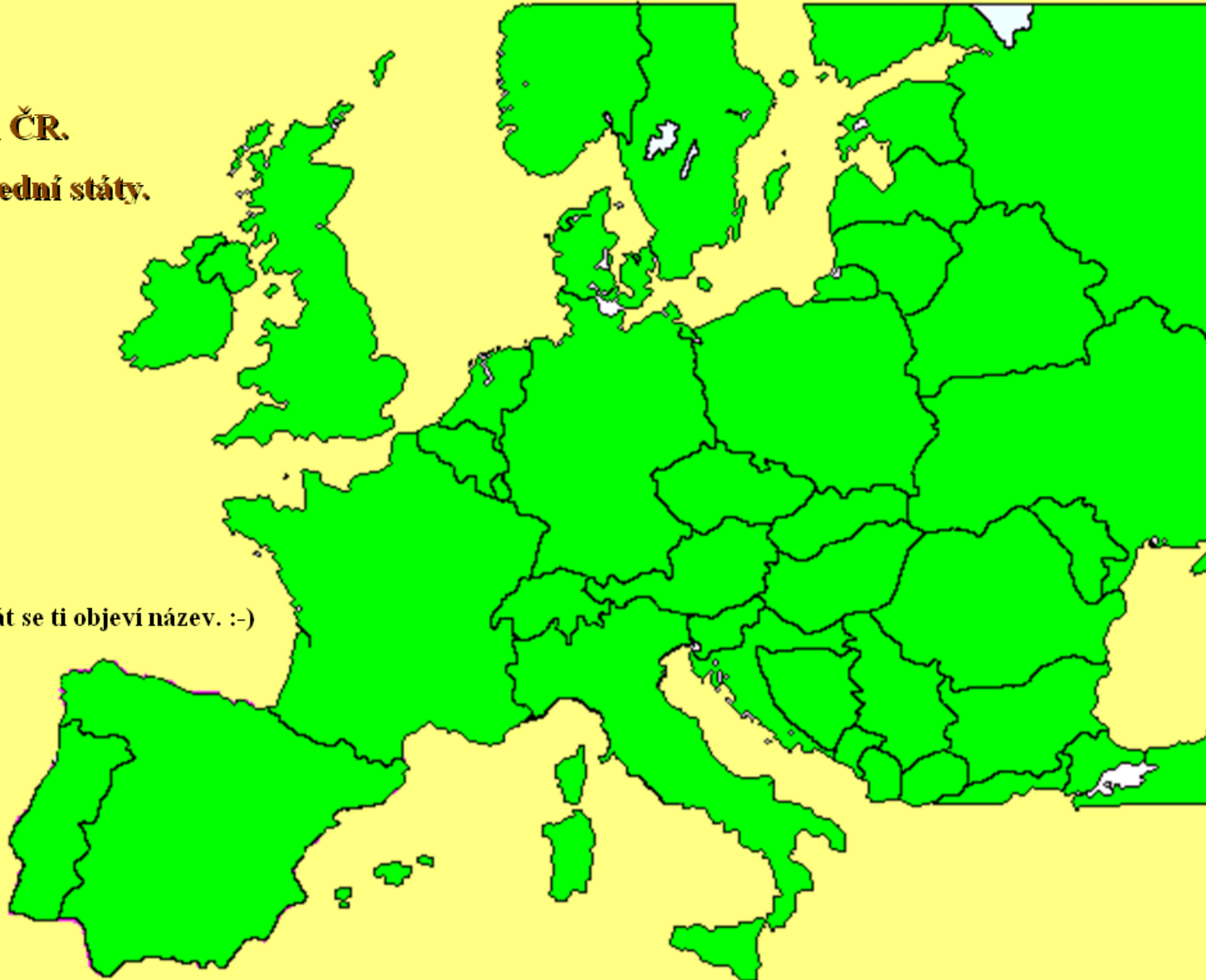
Posuň šipku tak, aby ukazovala na ČR.

**Řešení:** kliknutím na žlutou mapu objevíš hnědou ČR.

Úkol:

Vyznač hranici ČR.

Pojmenuj sousední státy.



Řešení:

Po kliknutí na stát se ti objeví název. :-)

## **CITACE:**

**Objekty použité k vytvoření sešitu jsou součástí Activstudia3 nebo jsou vlastní originální tvorbou autora.**