
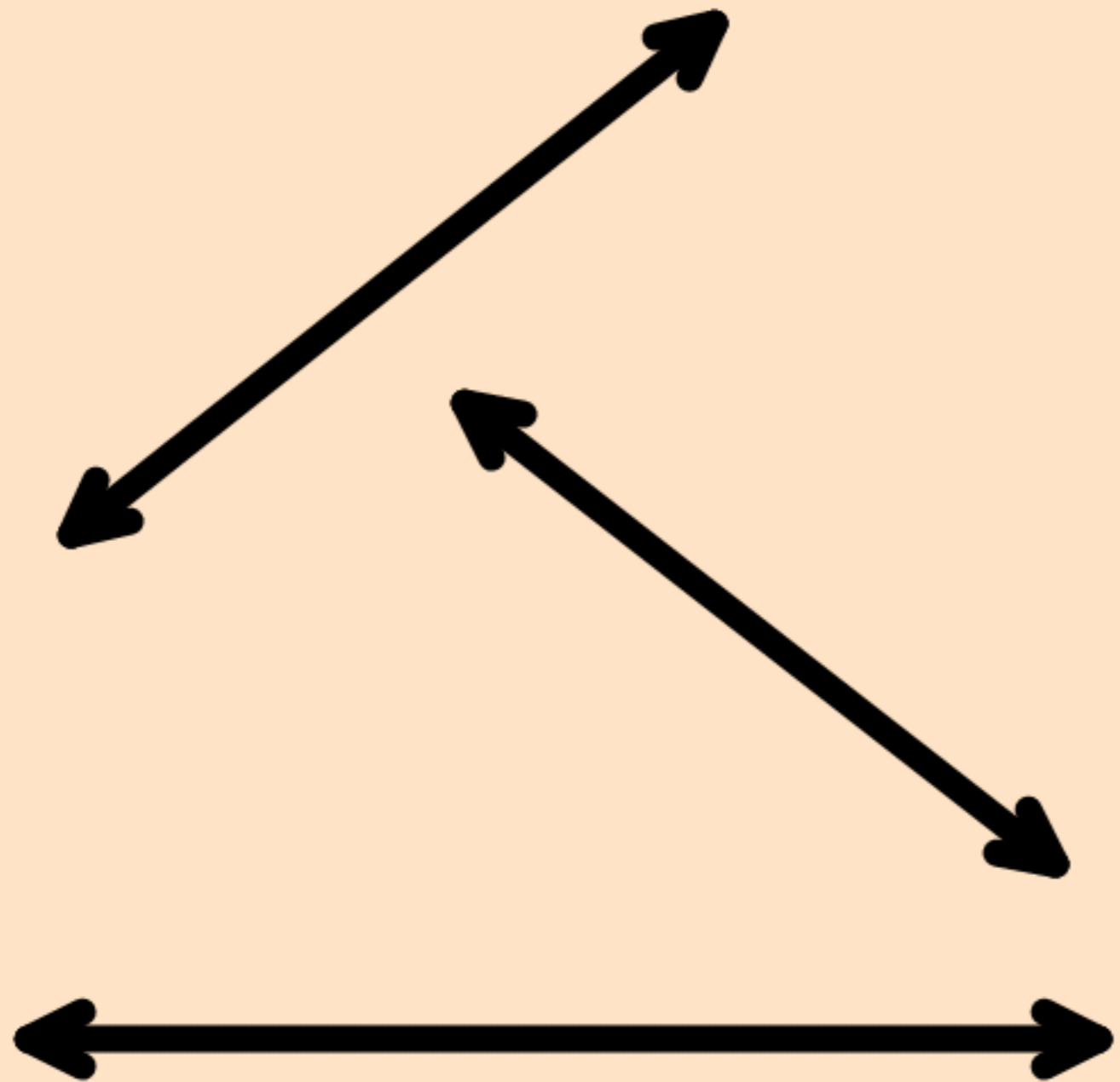


<b>Název školy:</b>	<b>Základní škola Hlubočky - Mariánské Údolí, okres Olomouc, příspěvková organizace</b>
<b>Registrační číslo projektu:</b>	<b>CZ.1.07/1.400/21.0739</b>
<b>Označení materiálu:</b>	<b>EU OPVK 3_2_Priv 3/1</b>
<b>Vypracoval(a):</b>	<b>Mgr.Marie Švandová</b>
<b>Název materiálu:</b>	<b>Světové strany</b>
<b>Předmět:</b>	<b>Prvouka</b>
<b>Třída:</b>	<b>III.</b>
<b>Druh materiálu:</b>	<b>Výkladový materiál</b>
<b>Anotace:</b>	<b>Žáci se seznamují s označením světových stran pomocí směrové růžice. Poznávají označení světových stran z angličtiny.</b>

# Světové strany



SZ

JV

JZ



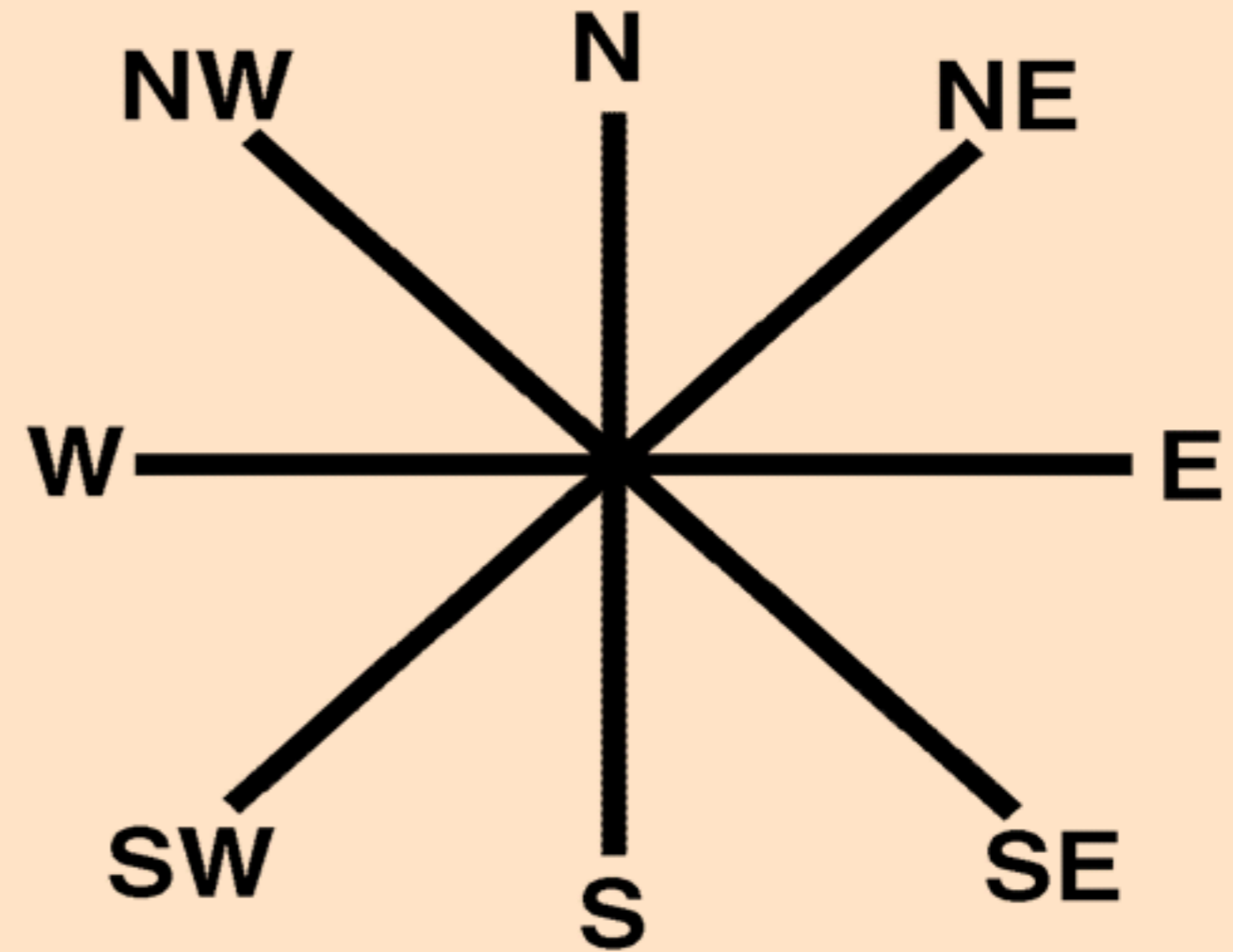

SV



*Podle obrázků vyvod' hlavní světové strany*

# Světové strany

určujeme pomocí GPS, kompasu nebo buzoly.




Kompasy či buzoly mají někdy anglická označení světových stran

# Světové strany

N- north - sever


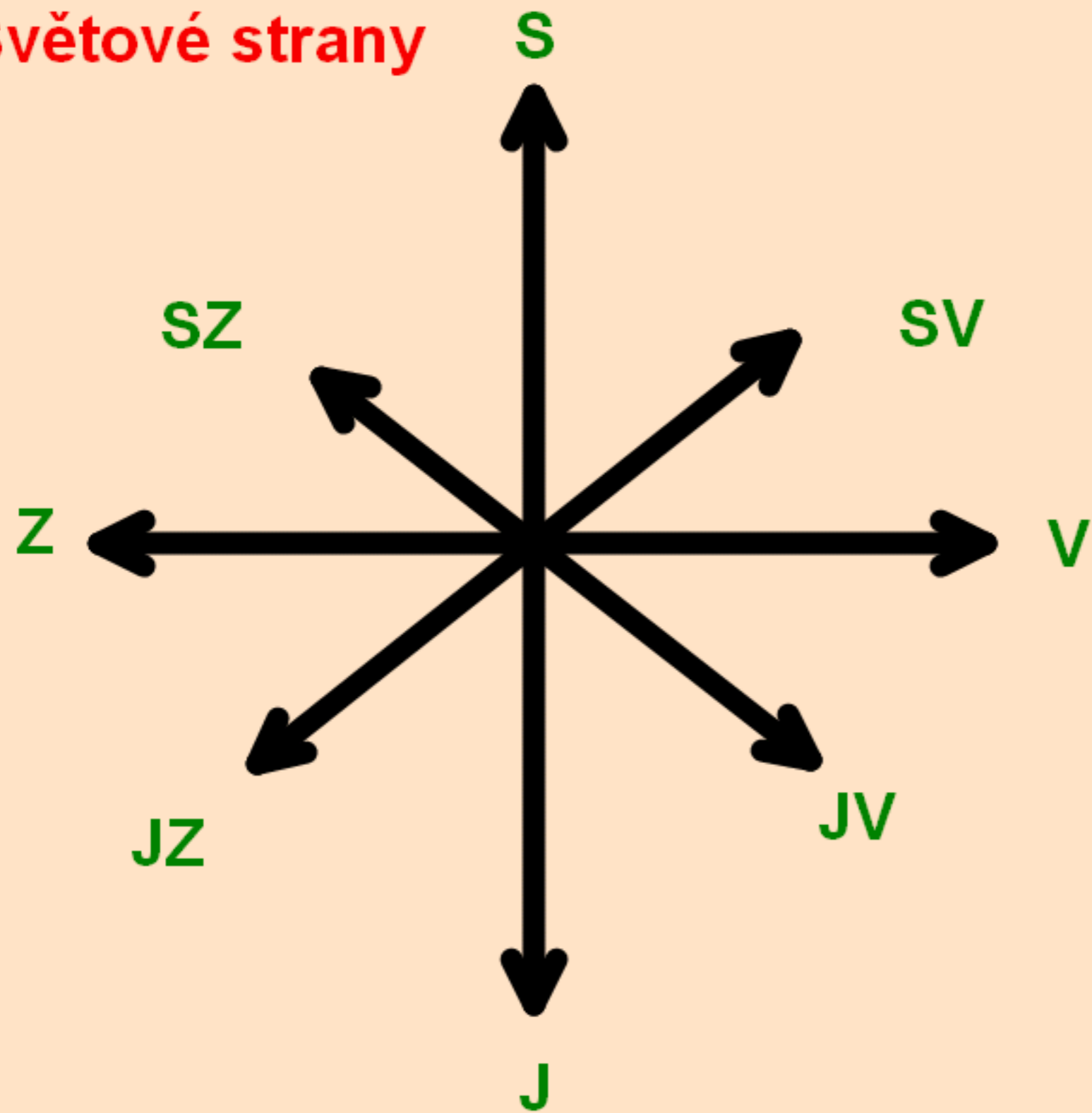
W - west - západ



E - east - východ

S- south - jih

# Světové strany



řešení:

**Citace:**

**Objekty použité k vytvoření sešitu jsou součástí  
Activstudia3.**